


Provincia di Catania - Comune di Calatabiano 



Concessione demaniale n. **139/2000**

Emessa da **Capitaneria di porto di CATANIA**

Categoria: **CATEGORIA NON SPECIFICATA**


Codice Atto: **128002**

Scadenza **29/09/2000**

Coordinate Geografiche: Latitudine: 37.79905 Longitudine: 15.24679

Coordinate Gauss Boaga: X: 2127627 Y: 4883770

Provincia di Catania - Comune di Fiumefreddo di Sicilia 



Concessione demaniale n. **105/2000**

Emessa da **Capitaneria di porto di CATANIA**


Categoria: **CATEGORIA NON SPECIFICATA**

Codice Atto: **127941**

Scadenza **29/09/2000**

Coordinate Geografiche: Latitudine: 37.78555 Longitudine: 15.23552

Coordinate Gauss Boaga: X: 2286689 Y: 4637761



Concessione demaniale n. **136/2000**

Emessa da **Capitaneria di porto di CATANIA**

Categoria: **CATEGORIA NON SPECIFICATA**


Codice Atto: **127996**

Scadenza **29/09/2000**

Coordinate Geografiche: Latitudine: 37.78592 Longitudine: 15.23582

Coordinate Gauss Boaga: X: 2284888 Y: 4641477

Provincia di Catania - Comune di Mascali **N**



Concessione demaniale n. **109/2000**

Emessa da **Capitaneria di porto di CATANIA**

Categoria: **CATEGORIA NON SPECIFICATA**

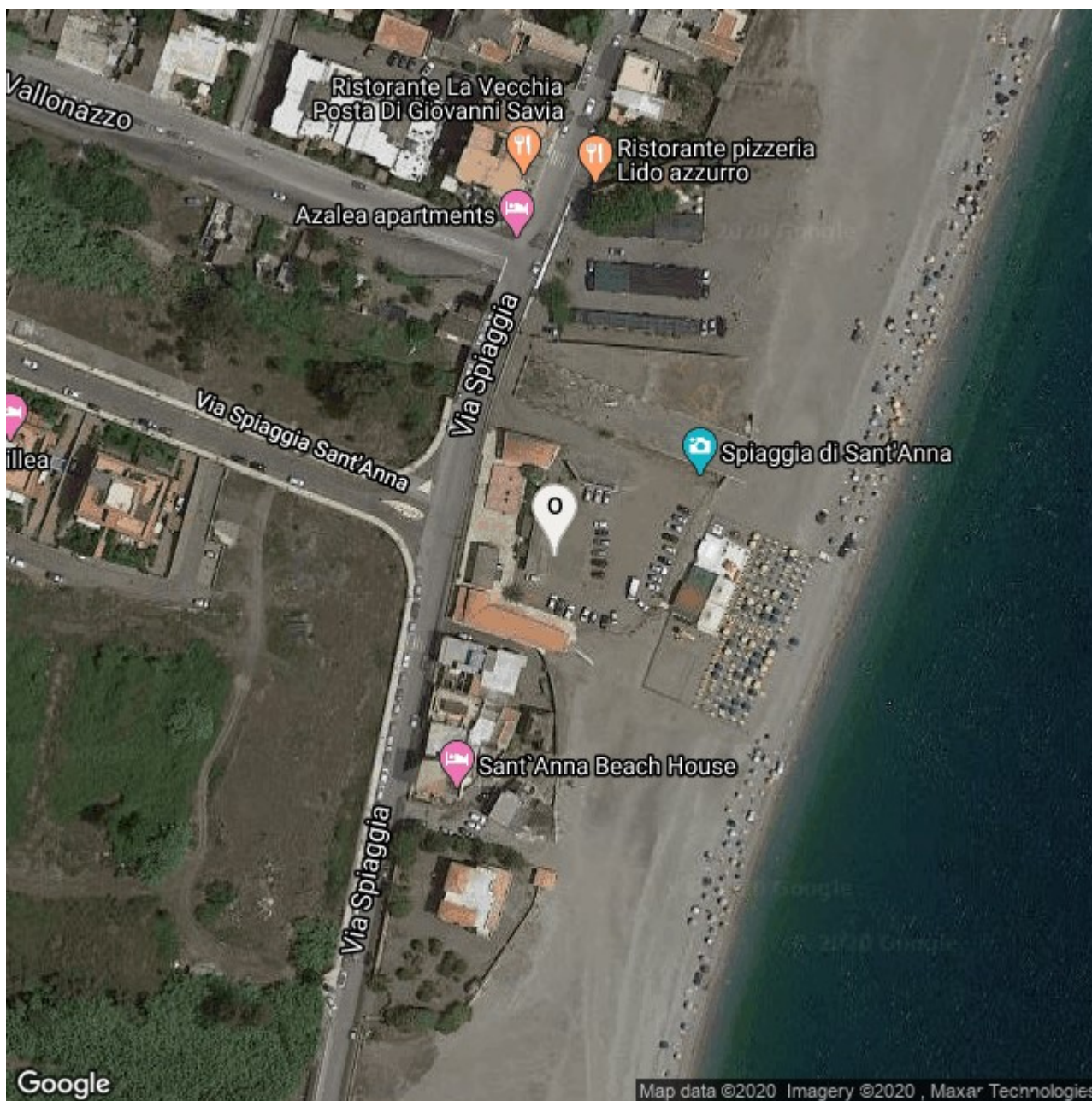
Codice Atto: **127948**

Scadenza **29/09/2000**

Coordinate Geografiche: Latitudine: 37.74215 Longitudine: 15.20544

Coordinate Gauss Boaga: X: 2353329 Y: 5050550

Provincia di Catania - Comune di Mascali **N**



Concessione demaniale n. **98/2000**

Emessa da **Capitaneria di porto di CATANIA**

Categoria: **CATEGORIA NON SPECIFICATA**


Codice Atto: **127928**

Scadenza **19/09/2000**

Coordinate Geografiche: Latitudine: 37.74233 Longitudine: 15.20481

Coordinate Gauss Boaga: X: 2347624 Y: 5047399

Provincia di Catania - Comune di Mascali



Concessione demaniale n. **54/2000**

Emessa da **Capitaneria di porto di CATANIA**

Categoria: **CATEGORIA NON SPECIFICATA**

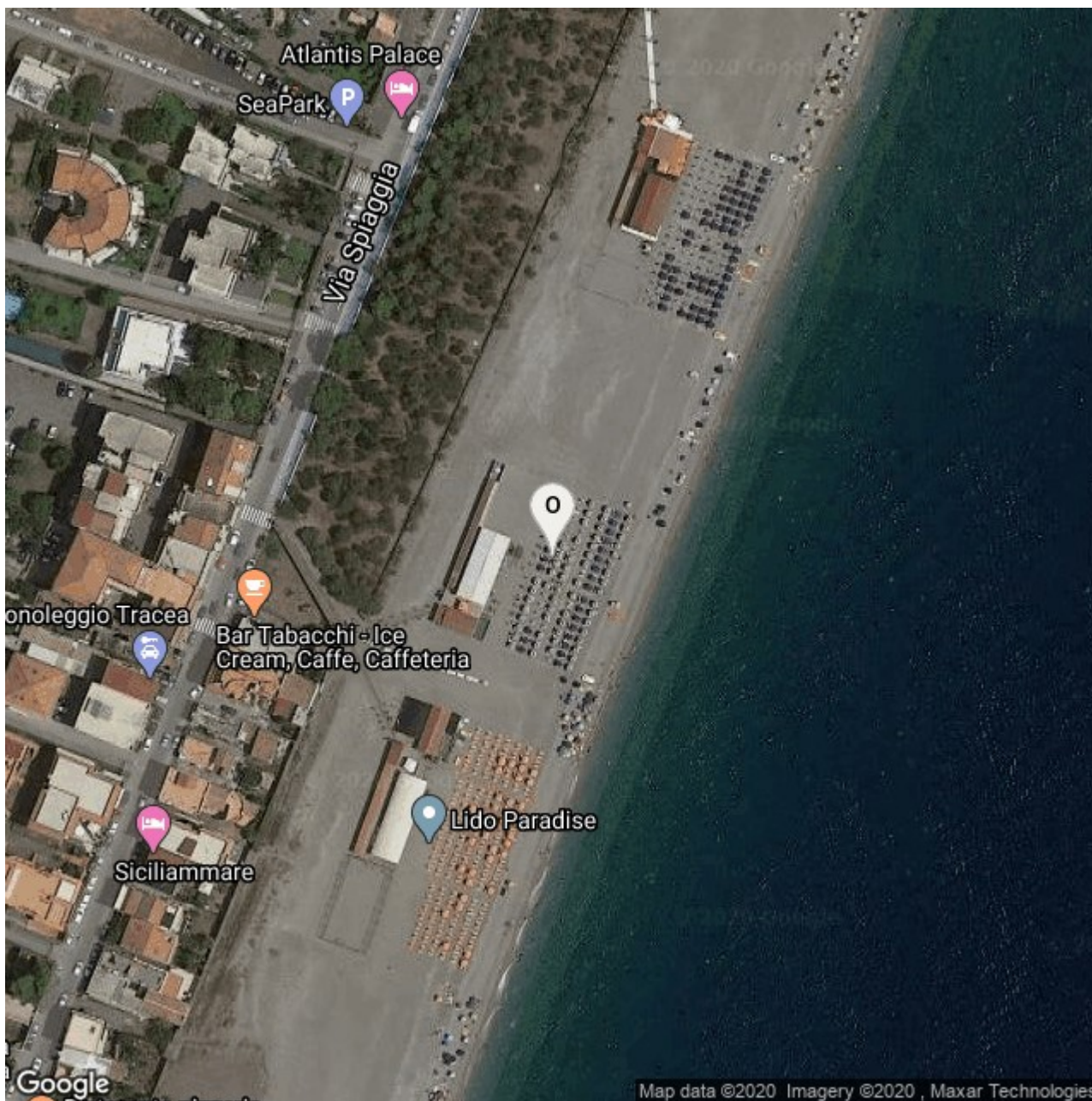
Codice Atto: **127860**

Scadenza **29/09/2000**

Coordinate Geografiche: Latitudine: 37.74414 Longitudine: 15.20628

Coordinate Gauss Boaga: X: 2353311 Y: 5050459

Provincia di Catania - Comune di Mascali **N**



Concessione demaniale n. **47/2000**

Emessa da **Capitaneria di porto di CATANIA**

Categoria: **CATEGORIA NON SPECIFICATA**


Codice Atto: **127848**

Scadenza **14/09/2000**

Coordinate Geografiche: Latitudine: 37.74471 Longitudine: 15.20654

Coordinate Gauss Boaga: X: 2353098 Y: 5050324

Provincia di Catania - Comune di Mascali **N**



Concessione demaniale n. **93/2000**

Emessa da **Capitaneria di porto di CATANIA**

Categoria: **CATEGORIA NON SPECIFICATA**


Codice Atto: **127922**

Scadenza **29/09/2000**

Coordinate Geografiche: Latitudine: 37.74551 Longitudine: 15.20687

Coordinate Gauss Boaga: X: 2353248 Y: 5050459

Provincia di Catania - Comune di Mascali 



Concessione demaniale n. 75/2000

Emessa da **Capitaneria di porto di CATANIA**


Categoria: **CATEGORIA NON SPECIFICATA**

Codice Atto: **127894**

Scadenza **29/09/2000**

Coordinate Geografiche: Latitudine: 37.74752 Longitudine: 15.20786

Coordinate Gauss Boaga: X: 2352819 Y: 5050205



Concessione demaniale n. **79/2000**

Emessa da **Capitaneria di porto di CATANIA**

Categoria: **CATEGORIA NON SPECIFICATA**


Codice Atto: **127900**

Scadenza **19/09/2000**

Coordinate Geografiche: Latitudine: 37.74807 Longitudine: 15.20808

Coordinate Gauss Boaga: X: 2352862 Y: 5050224

Provincia di Catania - Comune di Mascali **N**



Concessione demaniale n. **28/2000**

Emessa da **Capitaneria di porto di CATANIA**

Categoria: **CATEGORIA NON SPECIFICATA**


Codice Atto: **127816**

Scadenza **19/09/2000**

Coordinate Geografiche: Latitudine: 37.7488 Longitudine: 15.20843

Coordinate Gauss Boaga: X: 2352403 Y: 5050018

Provincia di Catania - Comune di Mascali **N**



Concessione demaniale n. **185/2000**

Emessa da **Capitaneria di porto di CATANIA**

Categoria: **CATEGORIA NON SPECIFICATA**


Codice Atto: **128086**

Scadenza **29/09/2000**

Coordinate Geografiche: Latitudine: 37.74925 Longitudine: 15.20868

Coordinate Gauss Boaga: X: 2287111 Y: 4636718

Provincia di Catania - Comune di Mascali **N**



Concessione demaniale n. **39/2000**

Emessa da **Capitaneria di porto di CATANIA**

Categoria: **CATEGORIA NON SPECIFICATA**


Codice Atto: **127834**

Scadenza **29/09/2000**

Coordinate Geografiche: Latitudine: 37.75005 Longitudine: 15.20908

Coordinate Gauss Boaga: X: 2353195 Y: 5050404

Provincia di Catania - Comune di Mascali 



Concessione demaniale n. **86/2000**

Emessa da **Capitaneria di porto di CATANIA**

Categoria: **CATEGORIA NON SPECIFICATA**

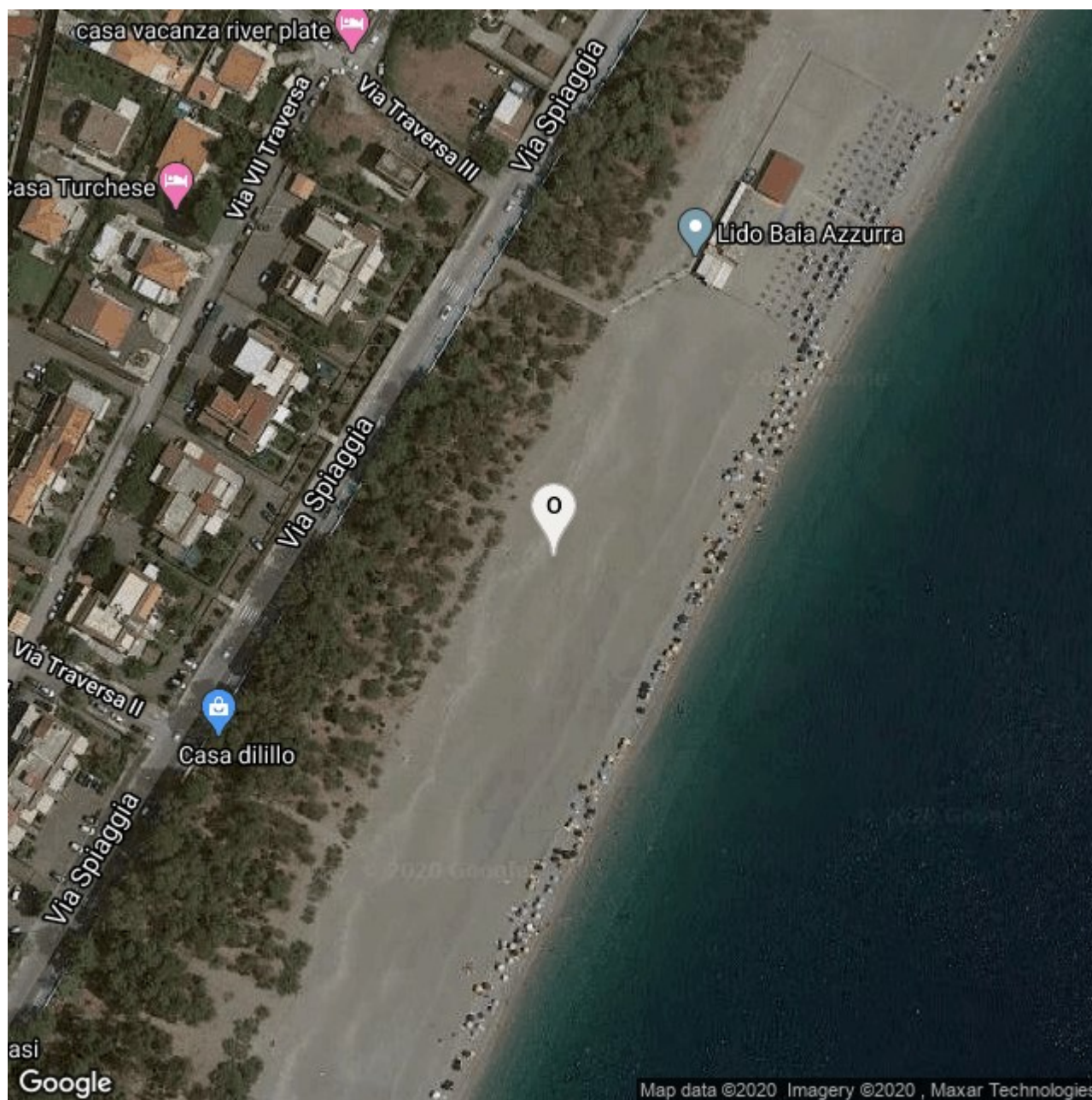
Codice Atto: **127914**

Scadenza **29/09/2000**

Coordinate Geografiche: Latitudine: 37.75078 Longitudine: 15.20949

Coordinate Gauss Boaga: X: 2353096 Y: 5050366

Provincia di Catania - Comune di Mascali



Concessione demaniale n. **71/2000**

Emessa da **Capitaneria di porto di CATANIA**

Categoria: **CATEGORIA NON SPECIFICATA**


Codice Atto: **127531**

Scadenza **14/09/2000**

Coordinate Geografiche: Latitudine: 37.75457 Longitudine: 15.21169

Coordinate Gauss Boaga: X: 1996614 Y: 4920190

Provincia di Catania - Comune di Mascali **N**



Concessione demaniale n. **25/2000**

Emessa da **Capitaneria di porto di CATANIA**

Categoria: **CATEGORIA NON SPECIFICATA**

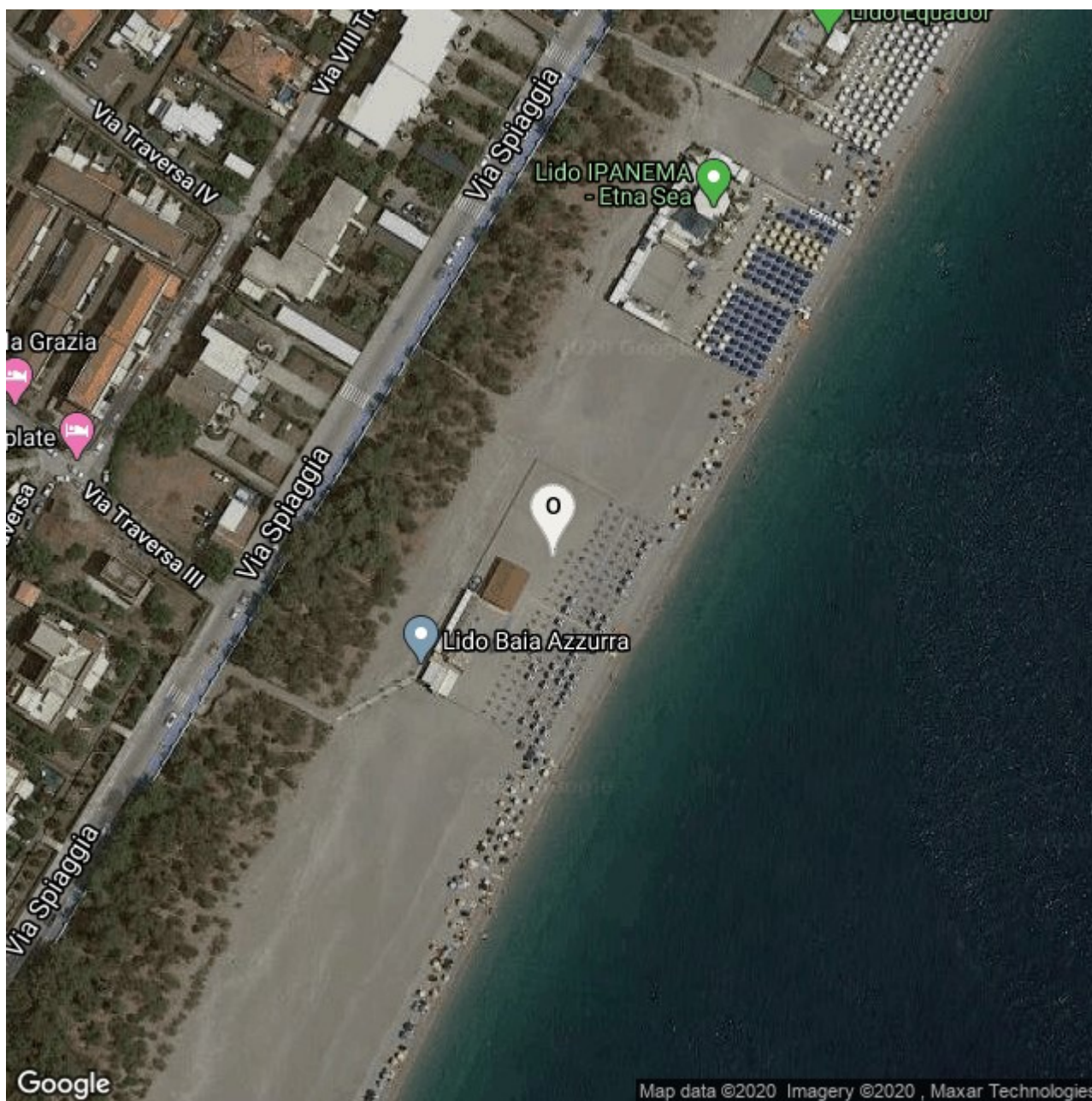
Codice Atto: **127814**

Scadenza **14/09/2000**

Coordinate Geografiche: Latitudine: 37.7551 Longitudine: 15.21226

Coordinate Gauss Boaga: X: 1996962 Y: 4920788

Provincia di Catania - Comune di Mascali 



Concessione demaniale n. **26/2000**

Emessa da **Capitaneria di porto di CATANIA**

Categoria: **CATEGORIA NON SPECIFICATA**


Codice Atto: **127519**

Scadenza **14/09/2000**

Coordinate Geografiche: Latitudine: 37.75558 Longitudine: 15.21255

Coordinate Gauss Boaga: X: 1996809 Y: 4920566

Provincia di Catania - Comune di Mascali 



Concessione demaniale n. 37/2000

Emessa da **Capitaneria di porto di CATANIA**

Categoria: **CATEGORIA NON SPECIFICATA**

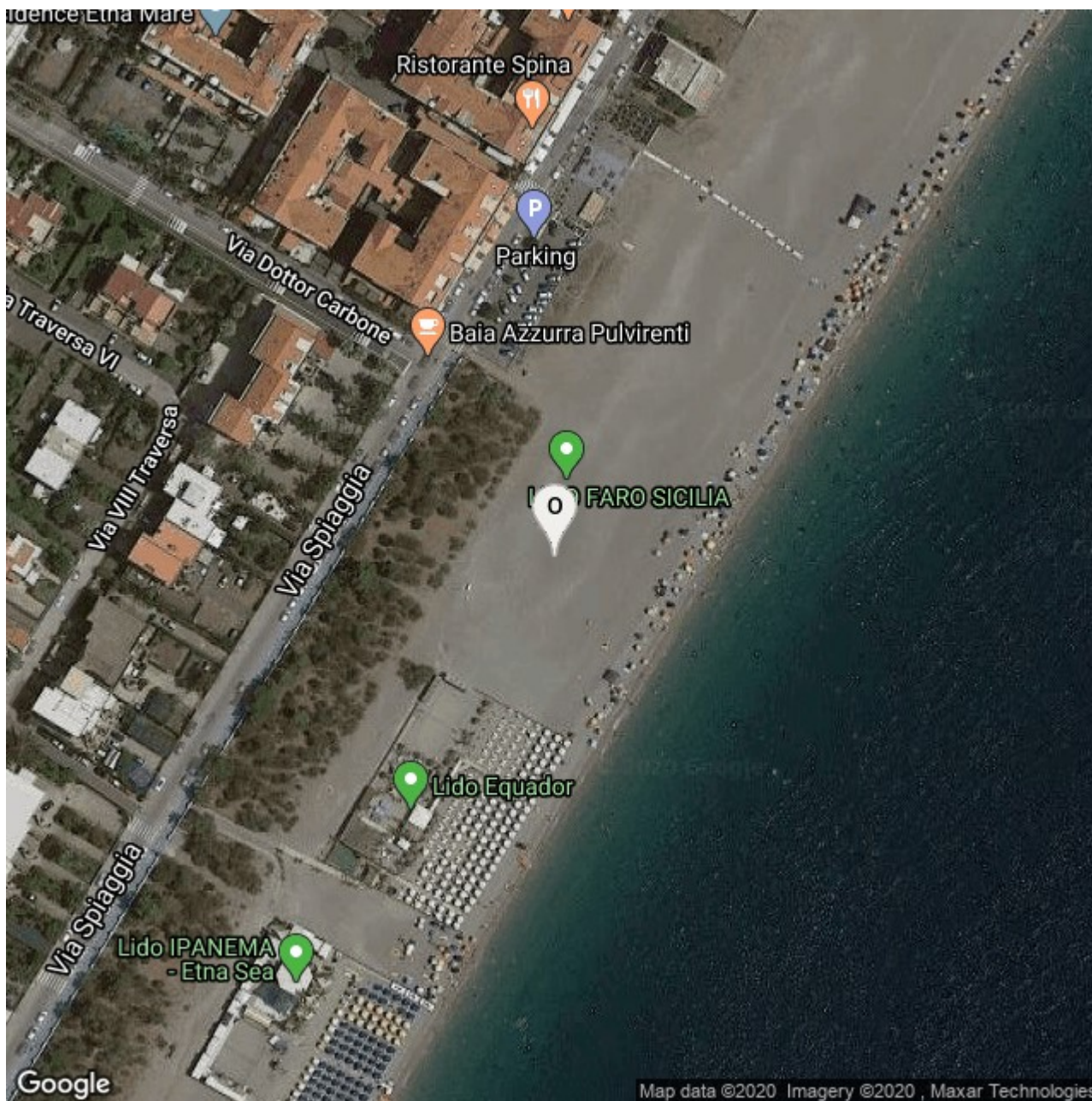
Codice Atto: **127528**

Scadenza **29/09/2000**

Coordinate Geografiche: Latitudine: 37.75621 Longitudine: 15.21294

Coordinate Gauss Boaga: X: 1996777 Y: 4920491

Provincia di Catania - Comune di Mascali



Concessione demaniale n. **129/2000**

Emessa da **Capitaneria di porto di CATANIA**

Categoria: **CATEGORIA NON SPECIFICATA**


Codice Atto: **127986**

Scadenza **14/09/2000**

Coordinate Geografiche: Latitudine: 37.7575 Longitudine: 15.21386

Coordinate Gauss Boaga: X: 2286584 Y: 4637993

Provincia di Catania - Comune di Mascali



Concessione demaniale n. **180/2000**

Emessa da **Capitaneria di porto di CATANIA**

Categoria: **CATEGORIA NON SPECIFICATA**

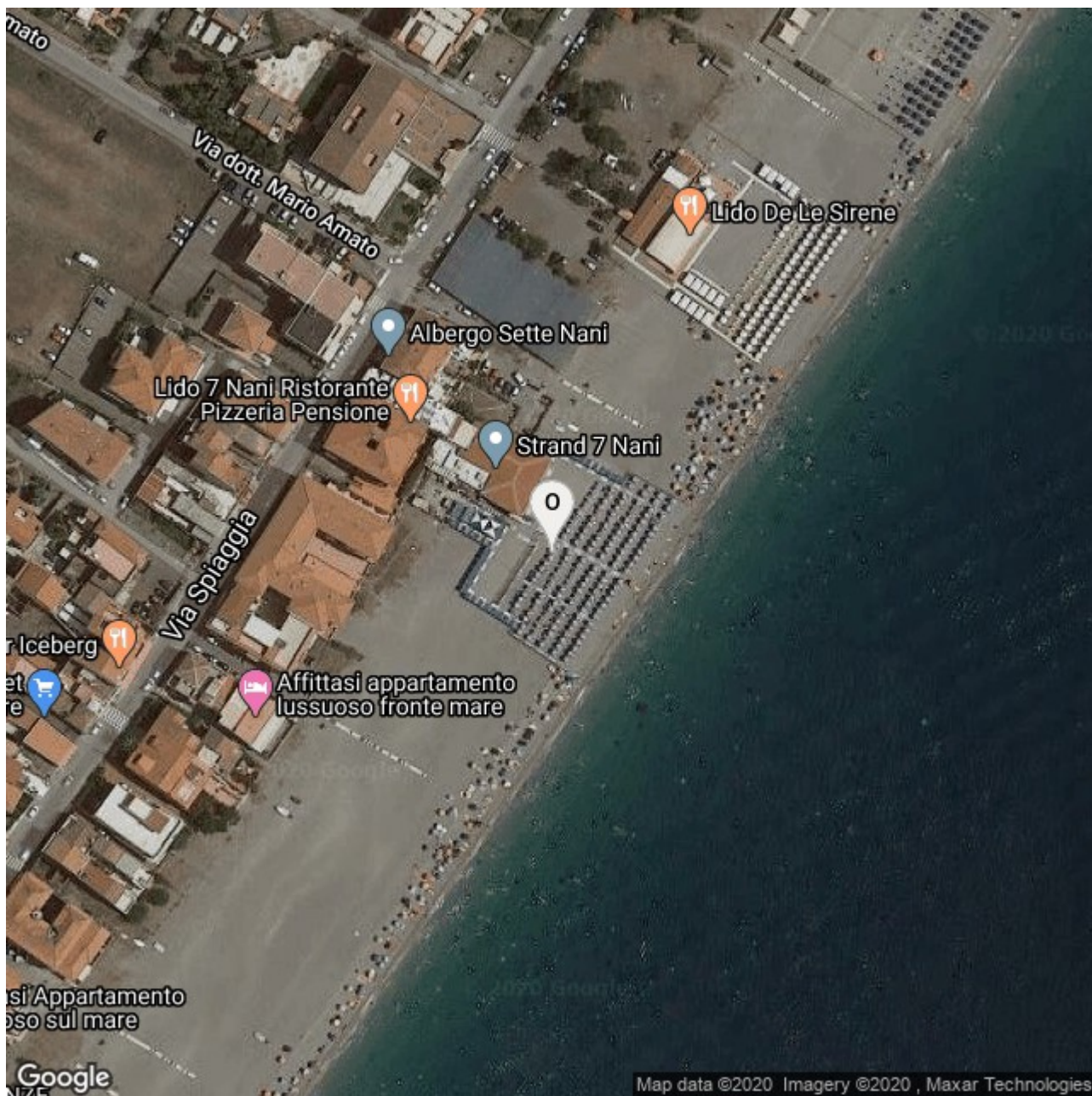
Codice Atto: **128076**

Scadenza **30/12/2000**

Coordinate Geografiche: Latitudine: 37.76129 Longitudine: 15.21715

Coordinate Gauss Boaga: X: 2286179 Y: 4638915

Provincia di Catania - Comune di Mascali 2



Concessione demaniale n. **248/1999**

Emessa da **Capitaneria di porto di CATANIA**

Categoria: **STABILIMENTO BALNEARE**


Codice Atto: **127746**

Scadenza **30/12/2002**

Coordinate Geografiche: Latitudine: 37.76363 Longitudine: 15.21914

Coordinate Gauss Boaga: X: 1996932 Y: 4920756

Provincia di Catania - Comune di Mascali 



Concessione demaniale n. **8/2000**

Emessa da **Capitaneria di porto di CATANIA**

Categoria: **CATEGORIA NON SPECIFICATA**


Codice Atto: **127787**

Scadenza **30/12/2001**

Coordinate Geografiche: Latitudine: 37.76434 Longitudine: 15.21974

Coordinate Gauss Boaga: X: 1996497 Y: 4920005

Provincia di Catania - Comune di Mascali **N**



Concessione demaniale n. **153/2000**

Emessa da **Capitaneria di porto di CATANIA**

Categoria: **CATEGORIA NON SPECIFICATA**

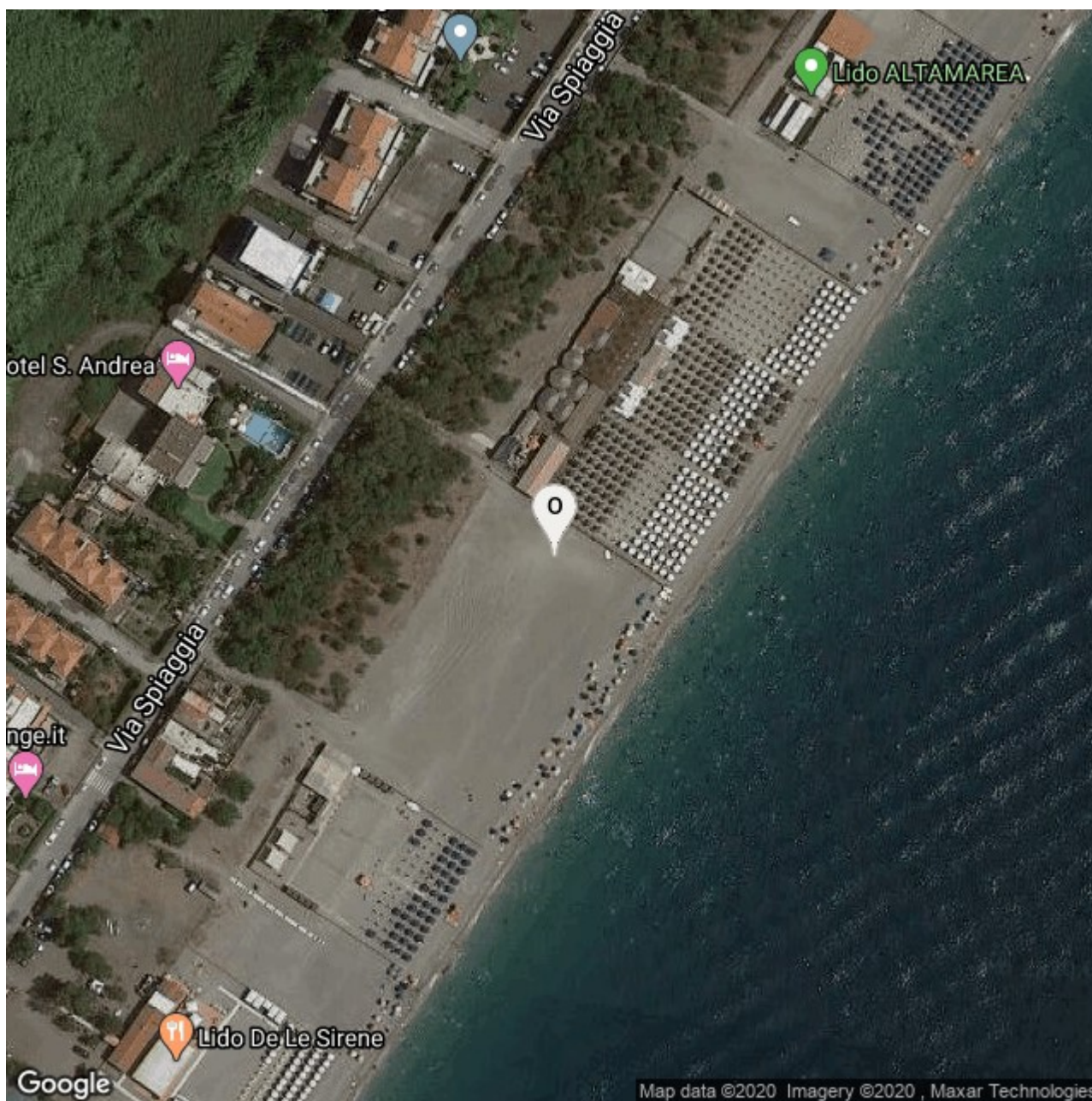
Codice Atto: **127504**

Scadenza **14/10/2000**

Coordinate Geografiche: Latitudine: 37.76495 Longitudine: 15.22008

Coordinate Gauss Boaga: X: 1996894 Y: 4920712

Provincia di Catania - Comune di Mascali 



Concessione demaniale n. **61/2000**

Emessa da **Capitaneria di porto di CATANIA**

Categoria: **CATEGORIA NON SPECIFICATA**


Codice Atto: **127872**

Scadenza **20/09/2000**

Coordinate Geografiche: Latitudine: 37.76567 Longitudine: 15.22076

Coordinate Gauss Boaga: X: 2352463 Y: 5050046

Provincia di Catania - Comune di Mascali **N**



Concessione demaniale n. **77/2000**

Emessa da **Capitaneria di porto di CATANIA**

Categoria: **CATEGORIA NON SPECIFICATA**


Codice Atto: **127532**

Scadenza **29/09/2000**

Coordinate Geografiche: Latitudine: 37.7669 Longitudine: 15.22174

Coordinate Gauss Boaga: X: 1996585 Y: 4920160

Provincia di Catania - Comune di Riposto 



Concessione demaniale n. **74/2000**

Emessa da **Capitaneria di porto di CATANIA**

Categoria: **CATEGORIA NON SPECIFICATA**


Codice Atto: **127892**

Scadenza **29/10/2000**

Coordinate Geografiche: Latitudine: 37.72052 Longitudine: 15.21453

Coordinate Gauss Boaga: X: 1996881 Y: 4920695

Provincia di Catania - Comune di Riposto N



Concessione demaniale n. **169/2000**

Emessa da **Capitaneria di porto di CATANIA**

Categoria: **CATEGORIA NON SPECIFICATA**

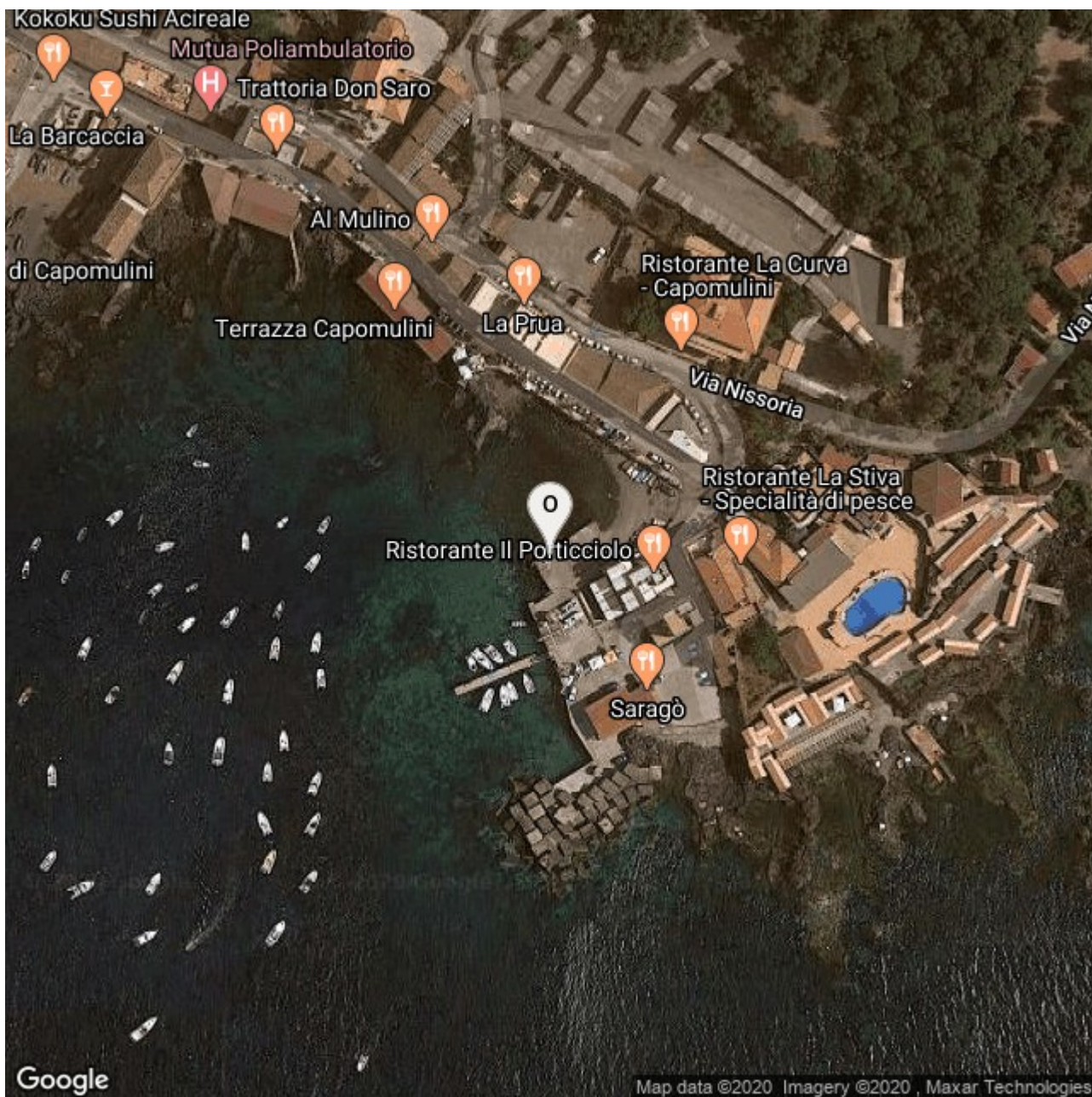
Codice Atto: **128052**

Scadenza **30/12/2000**

Coordinate Geografiche: Latitudine: 37.72854 Longitudine: 15.20877

Coordinate Gauss Boaga: X: 1996736 Y: 4920436

Provincia di Catania - Comune di Acireale



Concessione demaniale n. **30/2000**

Emessa da **Capitaneria di porto di CATANIA**

Categoria: **CATEGORIA NON SPECIFICATA**


Codice Atto: **127820**

Scadenza **30/12/2003**

Coordinate Geografiche: Latitudine: 37.57503 Longitudine: 15.1729

Coordinate Gauss Boaga: X: 2127751 Y: 4883736

Provincia di Catania - Comune di Acireale 



Concessione demaniale n. **3/2000**

Emessa da **Capitaneria di porto di CATANIA**

Categoria: **CATEGORIA NON SPECIFICATA**


Codice Atto: **127777**

Scadenza **30/10/2000**

Coordinate Geografiche: Latitudine: 37.57892 Longitudine: 15.1766

Coordinate Gauss Boaga: X: 2127685 Y: 4883750

Provincia di Catania - Comune di Acireale **N**



Concessione demaniale n. **111/2000**

Emessa da **Capitaneria di porto di CATANIA**

Categoria: **CATEGORIA NON SPECIFICATA**

Codice Atto: **127952**

Scadenza **30/10/2000**

Coordinate Geografiche: Latitudine: 37.61652 Longitudine: 15.1727

Coordinate Gauss Boaga: X: 2128063 Y: 4883433

Provincia di Catania - Comune di Acireale 



Concessione demaniale n. **112/2000**

Emessa da **Capitaneria di porto di CATANIA**

Categoria: **CATEGORIA NON SPECIFICATA**

Codice Atto: **127954**

Scadenza **29/09/2000**

Coordinate Geografiche: Latitudine: 37.63251 Longitudine: 15.17413

Coordinate Gauss Boaga: X: 2128123 Y: 4883379

Provincia di Catania - Comune di Acireale **N**



Concessione demaniale n. **162/2000**

Emessa da **Capitaneria di porto di CATANIA**

Categoria: **CATEGORIA NON SPECIFICATA**

Codice Atto: **128040**

Scadenza **29/09/2000**

Coordinate Geografiche: Latitudine: 37.63846 Longitudine: 15.18121

Coordinate Gauss Boaga: X: 2162227 Y: 4765102

Provincia di Catania - Comune di Acireale **N**



Concessione demaniale n. **116/2000**

Emessa da **Capitaneria di porto di CATANIA**

Categoria: **CATEGORIA NON SPECIFICATA**

Codice Atto: **127962**

Scadenza **14/11/2000**

Coordinate Geografiche: Latitudine: 37.64806 Longitudine: 15.19229

Coordinate Gauss Boaga: X: 2154378 Y: 4770251

Provincia di Catania - Comune di Acireale



Concessione demaniale n. **53/2000**

Emessa da **Capitaneria di porto di CATANIA**

Categoria: **CATEGORIA NON SPECIFICATA**

Codice Atto: **127858**

Scadenza **30/10/2000**

Coordinate Geografiche: Latitudine: 37.64759 Longitudine: 15.19307

Coordinate Gauss Boaga: X: 2127985 Y: 4883511

Provincia di Catania - Comune di Aci Castello **N**



Concessione demaniale n. 6/2000

Emessa da **Capitaneria di porto di CATANIA**

Categoria: **CATEGORIA NON SPECIFICATA**

Codice Atto: **127783**

Scadenza **30/12/2003**

Coordinate Geografiche: Latitudine: 37.54078 Longitudine: 15.13405

Coordinate Gauss Boaga: X: 2413167 Y: 4806156

Provincia di Catania - Comune di Aci Castello **N**



Concessione demaniale n. **158/2000**

Emessa da **Capitaneria di porto di CATANIA**

Categoria: **CATEGORIA NON SPECIFICATA**


Codice Atto: **128034**

Scadenza **29/09/2000**

Coordinate Geografiche: Latitudine: 37.54088 Longitudine: 15.13431

Coordinate Gauss Boaga: X: 2266681 Y: 4657160

Provincia di Catania - Comune di Aci Castello



Concessione demaniale n. **236/2000**

Emessa da **Capitaneria di porto di CATANIA**

Categoria: **CATEGORIA NON SPECIFICATA**

Codice Atto: **128179**

Scadenza **30/12/2002**

Coordinate Geografiche: Latitudine: 37.54189 Longitudine: 15.13703

Coordinate Gauss Boaga: X: 2266065 Y: 4657769

Provincia di Catania - Comune di Aci Castello



Concessione demaniale n. **155/2000**

Emessa da **Capitaneria di porto di CATANIA**

Categoria: **CATEGORIA NON SPECIFICATA**

Codice Atto: **128030**

Scadenza **14/09/2000**

Coordinate Geografiche: Latitudine: 37.54283 Longitudine: 15.1411

Coordinate Gauss Boaga: X: 2265036 Y: 4658555

Provincia di Catania - Comune di Aci Castello



Concessione demaniale n. **27/1998**

Emessa da **Capitaneria di porto di CATANIA**

Categoria: **STABILIMENTO BALNEARE**

Codice Atto: **127591**

Scadenza **30/12/2001**

Coordinate Geografiche: Latitudine: 37.54344 Longitudine: 15.14257

Coordinate Gauss Boaga: X: 2058133 Y: 4921853

Provincia di Catania - Comune di Aci Castello **N**



Concessione demaniale n. **142/2000**

Emessa da **Capitaneria di porto di CATANIA**

Categoria: **CATEGORIA NON SPECIFICATA**


Codice Atto: **128008**

Scadenza **30/12/2000**

Coordinate Geografiche: Latitudine: 37.54553 Longitudine: 15.14406

Coordinate Gauss Boaga: X: 2128176 Y: 4883331

Provincia di Catania - Comune di Aci Castello N



Concessione demaniale n. 44/2000

Emessa da **Capitaneria di porto di CATANIA**

Categoria: **CATEGORIA NON SPECIFICATA**

Codice Atto: **127844**

Scadenza **30/10/2000**

Coordinate Geografiche: Latitudine: 37.55535 Longitudine: 15.14855

Coordinate Gauss Boaga: X: 2414906 Y: 4800477

Provincia di Catania - Comune di Aci Castello



Concessione demaniale n. **292/2000**

Emessa da **Capitaneria di porto di CATANIA**

Categoria: **CATEGORIA NON SPECIFICATA**


Codice Atto: **128281**

Scadenza **29/09/2000**

Coordinate Geografiche: Latitudine: 37.55632 Longitudine: 15.14865

Coordinate Gauss Boaga: X: 2266616 Y: 4657305

Provincia di Catania - Comune di Aci Castello



Concessione demaniale n. **24/2000**

Emessa da **Capitaneria di porto di CATANIA**

Categoria: **CATEGORIA NON SPECIFICATA**


Codice Atto: **127812**

Scadenza **30/10/2000**

Coordinate Geografiche: Latitudine: 37.55848 Longitudine: 15.15305

Coordinate Gauss Boaga: X: 2414498 Y: 4801792

Provincia di Catania - Comune di Aci Castello



Concessione demaniale n. 7/2000

Emessa da **Capitaneria di porto di CATANIA**

Categoria: **CATEGORIA NON SPECIFICATA**

Codice Atto: **127785**

Scadenza **30/12/2003**

Coordinate Geografiche: Latitudine: 37.55974 Longitudine: 15.15719

Coordinate Gauss Boaga: X: 2414504 Y: 4801768

Provincia di Catania - Comune di Aci Castello **N**



Concessione demaniale n. **127/2000**

Emessa da **Capitaneria di porto di CATANIA**

Categoria: **CATEGORIA NON SPECIFICATA**

Codice Atto: **127982**

Scadenza **30/10/2000**

Coordinate Geografiche: Latitudine: 37.56178 Longitudine: 15.16184

Coordinate Gauss Boaga: X: 2414766 Y: 4800899

Provincia di Catania - Comune di Aci Castello **N**



Concessione demaniale n. **154/2000**

Emessa da **Capitaneria di porto di CATANIA**


Categoria: **CATEGORIA NON SPECIFICATA**

Codice Atto: **128028**

Scadenza **29/09/2000**

Coordinate Geografiche: Latitudine: 37.56995 Longitudine: 15.16522

Coordinate Gauss Boaga: X: 2414640 Y: 4801326



Concessione demaniale n. **38/1999**

Emessa da **Capitaneria di porto di AUGUSTA**


Categoria: **STABILIMENTO BALNEARE**

Codice Atto: **127375**

Scadenza **30/12/2002**

Coordinate Geografiche: Latitudine: 37.36861 Longitudine: 15.09048

Coordinate Gauss Boaga: X: 2286874 Y: 4637198



Concessione demaniale n. **56/1999**

Emessa da **Capitaneria di porto di AUGUSTA**


Categoria: **STABILIMENTO BALNEARE**

Codice Atto: **127384**

Scadenza **30/12/2002**

Coordinate Geografiche: Latitudine: 37.36961 Longitudine: 15.09031

Coordinate Gauss Boaga: X: 2286526 Y: 4638156



Concessione demaniale n. **84/1999**

Emessa da **Capitaneria di porto di AUGUSTA**


Categoria: **COLONIA MARINA ISTITUTO DI CURA E SOGGIORNO**

Codice Atto: **127398**

Scadenza **30/12/2002**

Coordinate Geografiche: Latitudine: 37.37067 Longitudine: 15.09023

Coordinate Gauss Boaga: X: 2042358 Y: 4932286



Concessione demaniale n. **68/1999**

Emessa da **Capitaneria di porto di AUGUSTA**


Categoria: **STABILIMENTO BALNEARE**

Codice Atto: **127390**

Scadenza **30/12/2002**

Coordinate Geografiche: Latitudine: 37.3717 Longitudine: 15.09023

Coordinate Gauss Boaga: X: 2286307 Y: 4638604



Concessione demaniale n. **73/1999**

Emessa da **Capitaneria di porto di AUGUSTA**


Categoria: **STABILIMENTO BALNEARE**

Codice Atto: **127394**

Scadenza **30/12/2002**

Coordinate Geografiche: Latitudine: 37.37244 Longitudine: 15.09026

Coordinate Gauss Boaga: X: 2284810 Y: 4641624



Concessione demaniale n. **304/1999**

Emessa da **Capitaneria di porto di CATANIA**

Categoria: **COMPLESSO TURISTICO**

Codice Atto: **127763**

Scadenza **30/12/2002**

Coordinate Geografiche: Latitudine: 37.44508 Longitudine: 15.08702

Coordinate Gauss Boaga: X: 2777801 Y: 4434323

Provincia di Catania - Comune di Catania **N**



Concessione demaniale n. **87/2000**

Emessa da **Capitaneria di porto di CATANIA**


Categoria: **CATEGORIA NON SPECIFICATA**

Codice Atto: **127534**

Scadenza **30/12/2001**

Coordinate Geografiche: Latitudine: 37.44676 Longitudine: 15.08543

Coordinate Gauss Boaga: X: 2128052 Y: 4883463



Concessione demaniale n. **196/2000**

Emessa da **Capitaneria di porto di CATANIA**


Categoria: **STABILIMENTO BALNEARE**

Codice Atto: **128106**

Scadenza **30/12/2001**

Coordinate Geografiche: Latitudine: 37.4476 Longitudine: 15.08658

Coordinate Gauss Boaga: X: 2286826 Y: 4637361



Concessione demaniale n. **197/2000**

Emessa da **Capitaneria di porto di CATANIA**


Categoria: **STABILIMENTO BALNEARE**

Codice Atto: **128108**

Scadenza **30/12/2001**

Coordinate Geografiche: Latitudine: 37.45268 Longitudine: 15.08627

Coordinate Gauss Boaga: X: 2287144 Y: 4636554



Concessione demaniale n. **161/2000**

Emessa da **Capitaneria di porto di CATANIA**

Categoria: **CATEGORIA NON SPECIFICATA**


Codice Atto: **127506**

Scadenza **30/12/2003**

Coordinate Geografiche: Latitudine: 37.45613 Longitudine: 15.08613

Coordinate Gauss Boaga: X: 2127965 Y: 4883530

Provincia di Catania - Comune di Catania **N**



Concessione demaniale n. **245/2000**

Emessa da **Capitaneria di porto di CATANIA**


Categoria: **CATEGORIA NON SPECIFICATA**

Codice Atto: **128196**

Scadenza **30/12/2002**

Coordinate Geografiche: Latitudine: 37.45823 Longitudine: 15.08446

Coordinate Gauss Boaga: X: 2127830 Y: 4883653



Concessione demaniale n. **104/2000**

Emessa da **Capitaneria di porto di CATANIA**


Categoria: **COLONIA MARINA ISTITUTO DI CURA E SOGGIORNO**

Codice Atto: **127939**

Scadenza **30/12/2003**

Coordinate Geografiche: Latitudine: 37.4588 Longitudine: 15.08574

Coordinate Gauss Boaga: X: 2428749 Y: 4757333



Concessione demaniale n. 317/1997

Emessa da **Capitaneria di porto di CATANIA**

Categoria: **COLONIA MARINA ISTITUTO DI CURA E SOGGIORNO**


Codice Atto: **127577**

Scadenza **30/12/2001**

Coordinate Geografiche: Latitudine: 37.46074 Longitudine: 15.08554

Coordinate Gauss Boaga: X: 2428721 Y: 4757452

Provincia di Catania - Comune di Catania



Concessione demaniale n. **60/2000**

Emessa da **Capitaneria di porto di CATANIA**


Categoria: **STABILIMENTO BALNEARE**

Codice Atto: **127870**

Scadenza **30/12/2000**

Coordinate Geografiche: Latitudine: 37.46261 Longitudine: 15.08544

Coordinate Gauss Boaga: X: 2286538 Y: 4638109



Concessione demaniale n. **250/1998**

Emessa da **Capitaneria di porto di CATANIA**

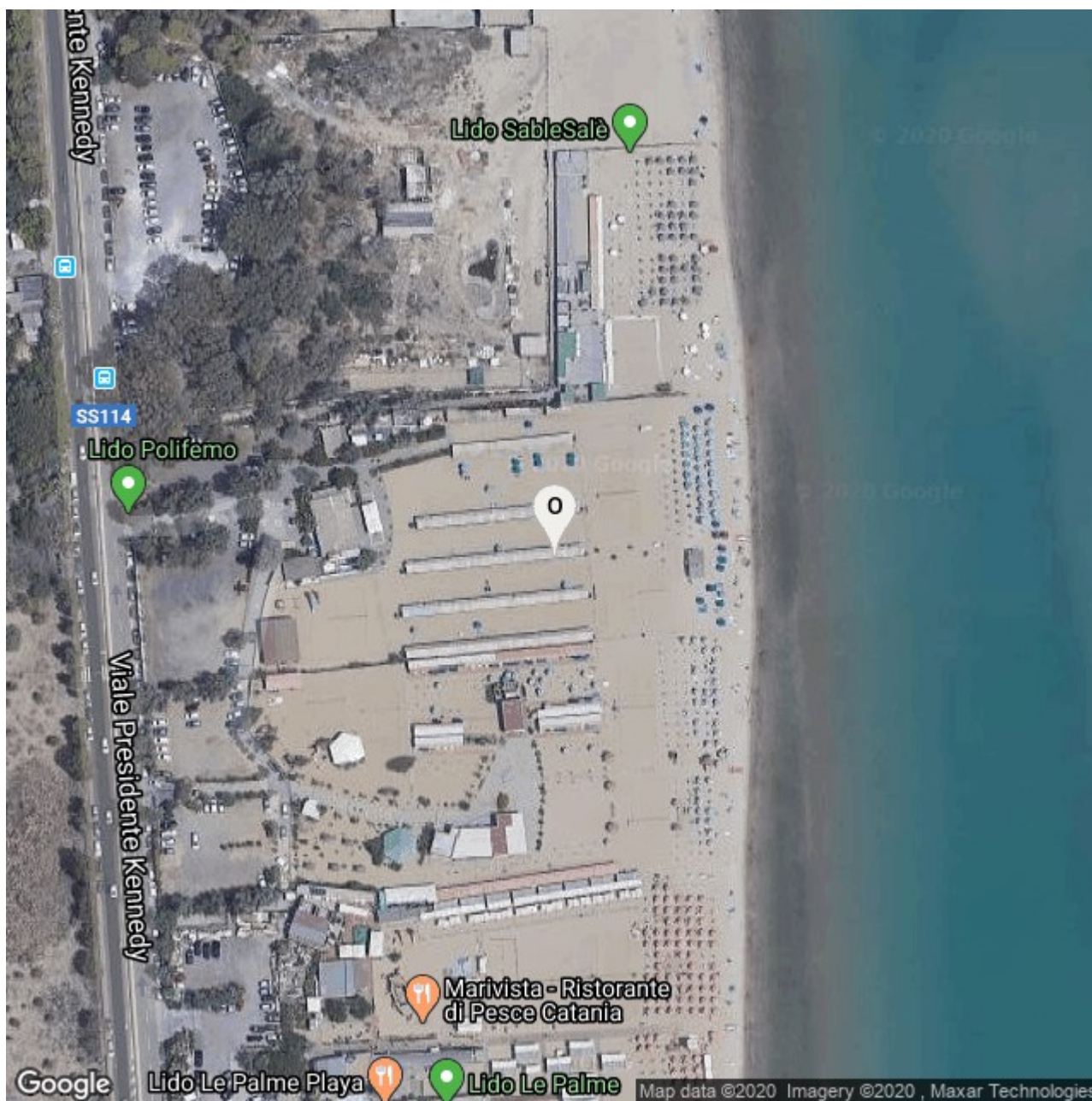
Categoria: **STABILIMENTO BALNEARE**

Codice Atto: **127623**

Scadenza **30/12/2002**

Coordinate Geografiche: Latitudine: 37.46309 Longitudine: 15.08526

Coordinate Gauss Boaga: X: 2284953 Y: 4641390



Concessione demaniale n. **19/1999**

Emessa da **Capitaneria di porto di CATANIA**

Categoria: **STABILIMENTO BALNEARE**


Codice Atto: **127663**

Scadenza **30/12/2002**

Coordinate Geografiche: Latitudine: 37.46363 Longitudine: 15.0852

Coordinate Gauss Boaga: X: 2281830 Y: 4645402

Provincia di Catania - Comune di Catania **N**



Concessione demaniale n. **233/2000**

Emessa da **Capitaneria di porto di CATANIA**


Categoria: **CATEGORIA NON SPECIFICATA**

Codice Atto: **128173**

Scadenza **30/12/2000**

Coordinate Geografiche: Latitudine: 37.46429 Longitudine: 15.08541

Coordinate Gauss Boaga: X: 2127941 Y: 4883574



Concessione demaniale n. **12/1999**

Emessa da **Capitaneria di porto di CATANIA**

Categoria: **COLONIA MARINA ISTITUTO DI CURA E SOGGIORNO**


Codice Atto: **127649**

Scadenza **30/12/2002**

Coordinate Geografiche: Latitudine: 37.46476 Longitudine: 15.08502

Coordinate Gauss Boaga: X: 2428734 Y: 4757411

Provincia di Catania - Comune di Catania **N**



Concessione demaniale n. **234/2000**

Emessa da **Capitaneria di porto di CATANIA**

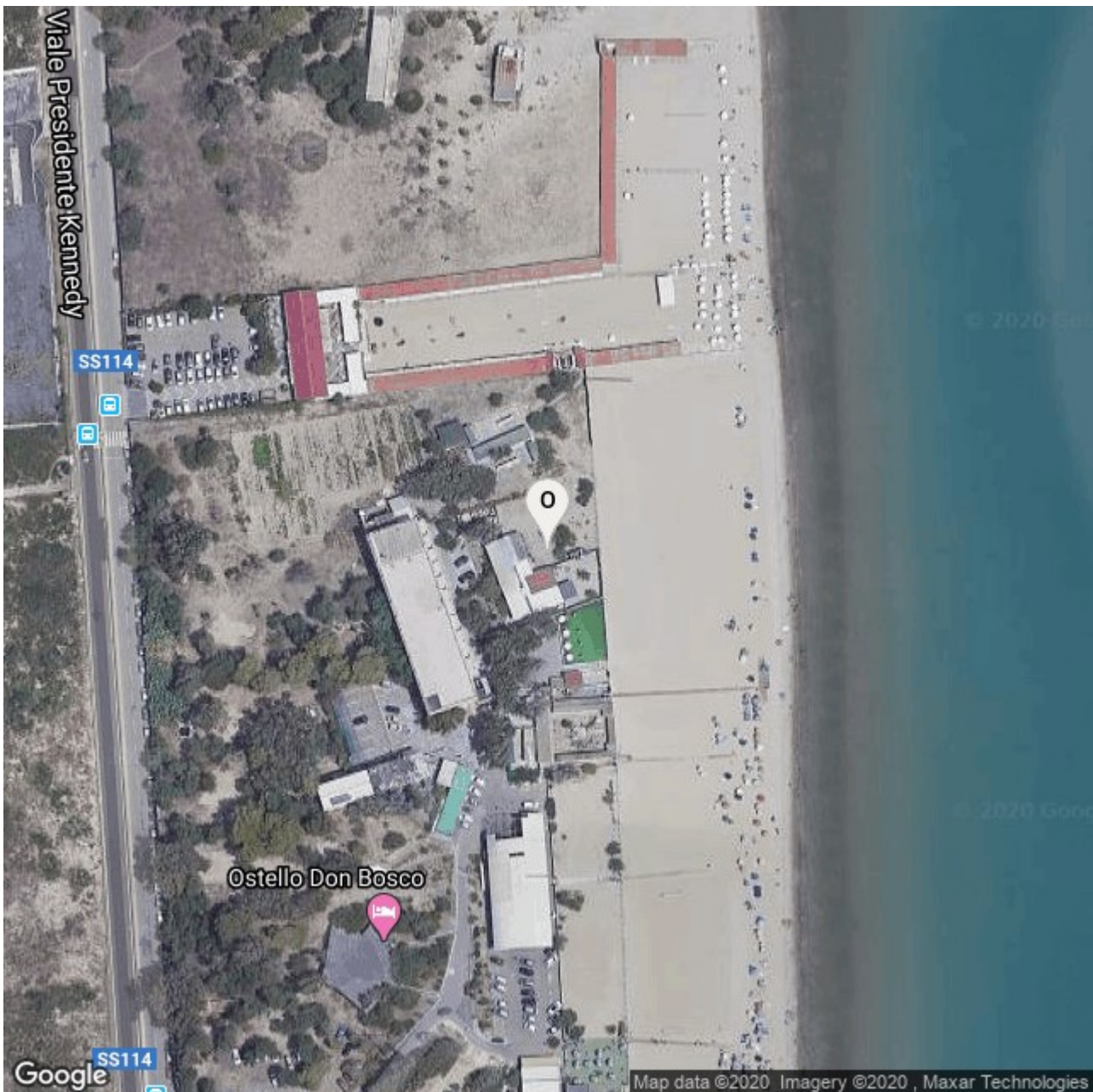
Categoria: **CATEGORIA NON SPECIFICATA**

Codice Atto: **128175**

Scadenza **14/09/2000**

Coordinate Geografiche: Latitudine: 37.46454 Longitudine: 15.08389

Coordinate Gauss Boaga: X: 2127323 Y: 4884166



Concessione demaniale n. **247/1998**

Emessa da **Capitaneria di porto di CATANIA**


Categoria: **COLONIA MARINA ISTITUTO DI CURA E SOGGIORNO**

Codice Atto: **127515**

Scadenza **30/12/2001**

Coordinate Geografiche: Latitudine: 37.46744 Longitudine: 15.08485

Coordinate Gauss Boaga: X: 2041871 Y: 4932485



Concessione demaniale n. **253/1998**

Emessa da **Capitaneria di porto di CATANIA**


Categoria: **STABILIMENTO BALNEARE**

Codice Atto: **127627**

Scadenza **30/12/2002**

Coordinate Geografiche: Latitudine: 37.46795 Longitudine: 15.08423

Coordinate Gauss Boaga: X: 2283933 Y: 4642938



Concessione demaniale n. **295/2000**

Emessa da **Capitaneria di porto di CATANIA**

Categoria: **COLONIA MARINA ISTITUTO DI CURA E SOGGIORNO**

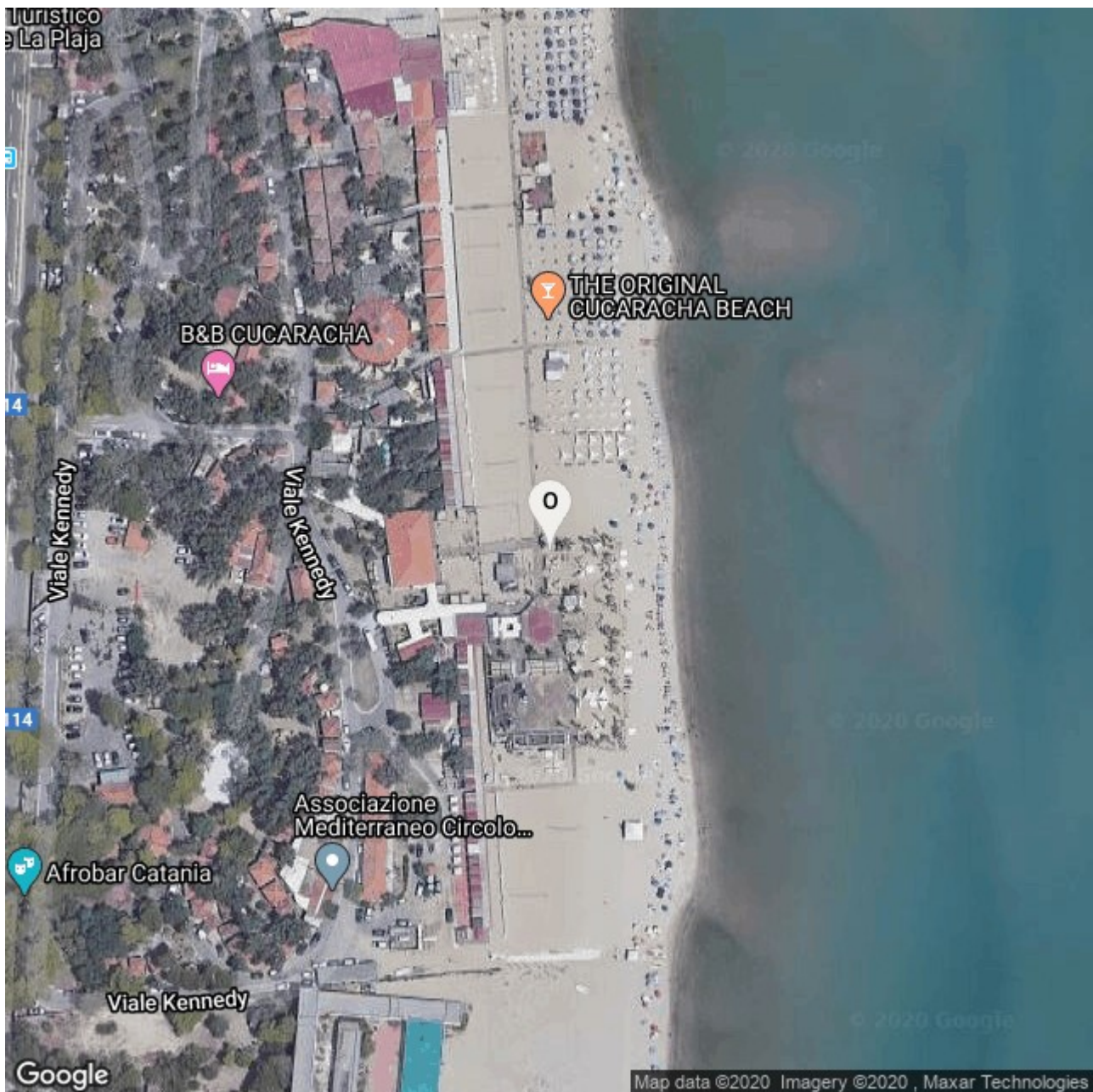
Codice Atto: **128285**

Scadenza **30/12/2000**

Coordinate Geografiche: Latitudine: 37.46879 Longitudine: 15.08486

Coordinate Gauss Boaga: X: 2127488 Y: 4884010

Provincia di Catania - Comune di Catania



Concessione demaniale n. **99/1999**

Emessa da **Capitaneria di porto di CATANIA**

Categoria: **COMPLESSO TURISTICO**

Codice Atto: **127720**

Scadenza **30/12/2002**

Coordinate Geografiche: Latitudine: 37.47028 Longitudine: 15.08513

Coordinate Gauss Boaga: X: 2286981 Y: 4637082

Provincia di Catania - Comune di Catania **N**



Concessione demaniale n. **251/2000**

Emessa da **Capitaneria di porto di CATANIA**

Categoria: **CATEGORIA NON SPECIFICATA**


Codice Atto: **128208**

Scadenza **30/10/2000**

Coordinate Geografiche: Latitudine: 37.47167 Longitudine: 15.08449

Coordinate Gauss Boaga: X: 2127904 Y: 4883573

Provincia di Catania - Comune di Catania **N**



Concessione demaniale n. **59/2000**

Emessa da **Capitaneria di porto di CATANIA**

Categoria: **CATEGORIA NON SPECIFICATA**


Codice Atto: **127868**

Scadenza **30/12/2000**

Coordinate Geografiche: Latitudine: 37.47302 Longitudine: 15.08502

Coordinate Gauss Boaga: X: 2127356 Y: 4884140

Provincia di Catania - Comune di Catania **N**



Concessione demaniale n. **84/2000**

Emessa da **Capitaneria di porto di CATANIA**

Categoria: **CATEGORIA NON SPECIFICATA**


Codice Atto: **127910**

Scadenza **30/12/2000**

Coordinate Geografiche: Latitudine: 37.47404 Longitudine: 15.08487

Coordinate Gauss Boaga: X: 2127629 Y: 4883836

Provincia di Catania - Comune di Catania **N**



Concessione demaniale n. **68/2000**

Emessa da **Capitaneria di porto di CATANIA**


Categoria: **CATEGORIA NON SPECIFICATA**

Codice Atto: **127884**

Scadenza **30/12/2000**

Coordinate Geografiche: Latitudine: 37.47641 Longitudine: 15.08501

Coordinate Gauss Boaga: X: 2127598 Y: 4883875



Concessione demaniale n. **140/2000**

Emessa da **Capitaneria di porto di CATANIA**

Categoria: **COLONIA MARINA ISTITUTO DI CURA E SOGGIORNO**


Codice Atto: **128004**

Scadenza **30/12/2000**

Coordinate Geografiche: Latitudine: 37.47699 Longitudine: 15.08417

Coordinate Gauss Boaga: X: 2127391 Y: 4884074

Provincia di Catania - Comune di Catania



Concessione demaniale n. **125/2000**

Emessa da **Capitaneria di porto di CATANIA**


Categoria: **STABILIMENTO BALNEARE**

Codice Atto: **127978**

Scadenza **30/12/2000**

Coordinate Geografiche: Latitudine: 37.47714 Longitudine: 15.08403

Coordinate Gauss Boaga: X: 2287332 Y: 4635953



Concessione demaniale n. **238/2000**

Emessa da **Capitaneria di porto di CATANIA**


Categoria: **COLONIA MARINA ISTITUTO DI CURA E SOGGIORNO**

Codice Atto: **128182**

Scadenza **30/10/2000**

Coordinate Geografiche: Latitudine: 37.47729 Longitudine: 15.08416

Coordinate Gauss Boaga: X: 2127460 Y: 4884003



Concessione demaniale n. **55/2000**

Emessa da **Capitaneria di porto di CATANIA**

Categoria: **STABILIMENTO BALNEARE**


Codice Atto: **127862**

Scadenza **30/12/2000**

Coordinate Geografiche: Latitudine: 37.47754 Longitudine: 15.08491

Coordinate Gauss Boaga: X: 2282628 Y: 4644789

Provincia di Catania - Comune di Catania



Concessione demaniale n. **296/2000**

Emessa da **Capitaneria di porto di CATANIA**


Categoria: **STABILIMENTO BALNEARE**

Codice Atto: **128286**

Scadenza **30/12/2000**

Coordinate Geografiche: Latitudine: 37.47871 Longitudine: 15.08507

Coordinate Gauss Boaga: X: 2287123 Y: 4636668



Concessione demaniale n. **91/1999**

Emessa da **Capitaneria di porto di CATANIA**


Categoria: **STABILIMENTO BALNEARE**

Codice Atto: **127712**

Scadenza **30/12/2002**

Coordinate Geografiche: Latitudine: 37.47903 Longitudine: 15.08502

Coordinate Gauss Boaga: X: 2284555 Y: 4642100



Concessione demaniale n. **316/1996**

Emessa da **Capitaneria di porto di CATANIA**

Categoria: **STABILIMENTO BALNEARE**


Codice Atto: **127539**

Scadenza **30/12/2000**

Coordinate Geografiche: Latitudine: 37.47961 Longitudine: 15.08521

Coordinate Gauss Boaga: X: 2286502 Y: 4638188

Provincia di Catania - Comune di Catania **N**



Concessione demaniale n. **100/2000**

Emessa da **Capitaneria di porto di CATANIA**

Categoria: **CATEGORIA NON SPECIFICATA**


Codice Atto: **127931**

Scadenza **30/12/2003**

Coordinate Geografiche: Latitudine: 37.4809 Longitudine: 15.08517

Coordinate Gauss Boaga: X: 2127769 Y: 4883688

Provincia di Catania - Comune di Catania 



Concessione demaniale n. **29/1999**

Emessa da **Capitaneria di porto di CATANIA**

Categoria: **STABILIMENTO BALNEARE**


Codice Atto: **127675**

Scadenza **30/12/2002**

Coordinate Geografiche: Latitudine: 37.48308 Longitudine: 15.08544

Coordinate Gauss Boaga: X: 2287236 Y: 4636389

Provincia di Catania - Comune di Catania 



Concessione demaniale n. **18/2009**

Emessa da **Autorità portuale di CATANIA**


Categoria: **STABILIMENTO BALNEARE**

Codice Atto: **161786**

Scadenza **30/12/2011**

Coordinate Geografiche: Latitudine: 37.48507 Longitudine: 15.0844

Coordinate Gauss Boaga: X: 2287088 Y: 4636776



Concessione demaniale n. 7/2010

Emessa da **Autorità portuale di CATANIA**

Categoria: **CIRCOLO ASSOCIAZIONE SPORTIVA**


Codice Atto: **163671**

Scadenza **30/12/2018**

Coordinate Geografiche: Latitudine: 37.48585 Longitudine: 15.08451

Coordinate Gauss Boaga: X: 2127520 Y: 4883946

Provincia di Catania - Comune di Catania



Concessione demaniale n. 3/2012

Emessa da **Autorità portuale di CATANIA**

Categoria: **CATEGORIA NON SPECIFICATA**


Codice Atto: **331176**

Scadenza **30/12/2015**

Coordinate Geografiche: Latitudine: 37.48627 Longitudine: 15.08524

Coordinate Gauss Boaga: X: 2127376 Y: 4884109

Provincia di Catania - Comune di Catania 



Concessione demaniale n. **23/2011**

Emessa da **Autorità portuale di CATANIA**

Categoria: **CATEGORIA VARIA**

Codice Atto: **376468**

Scadenza **30/12/2016**

Coordinate Geografiche: Latitudine: 37.48685 Longitudine: 15.08429

Coordinate Gauss Boaga: X: 2127283 Y: 4884228

Provincia di Catania - Comune di Catania



Concessione demaniale n. **15/2007**

Emessa da **Autorità portuale di CATANIA**

Categoria: **CATEGORIA VARIA**

Codice Atto: **162089**

Scadenza **30/12/2010**

Coordinate Geografiche: Latitudine: 37.48731 Longitudine: 15.08384

Coordinate Gauss Boaga: X: 2127536 Y: 4883924

Provincia di Catania - Comune di Catania



Concessione demaniale n. **20/2017**

Emessa da **Autorità portuale di CATANIA**

Categoria: **CATEGORIA NON SPECIFICATA**

Codice Atto: **308987**

Scadenza **30/12/2020**

Coordinate Geografiche: Latitudine: 37.48741 Longitudine: 15.08518

Coordinate Gauss Boaga: X: 2127307 Y: 4884197

Provincia di Catania - Comune di Catania 



Concessione demaniale n. **2/2005**

Emessa da **Autorità portuale di CATANIA**


Categoria: **CATEGORIA VARIA**

Codice Atto: **162716**

Scadenza **30/12/2007**

Coordinate Geografiche: Latitudine: 37.48618 Longitudine: 15.0832

Coordinate Gauss Boaga: X: 2127554 Y: 4883905



Concessione demaniale n. **163/2000**

Emessa da **Capitaneria di porto di CATANIA**

Categoria: **COLONIA MARINA ISTITUTO DI CURA E SOGGIORNO**

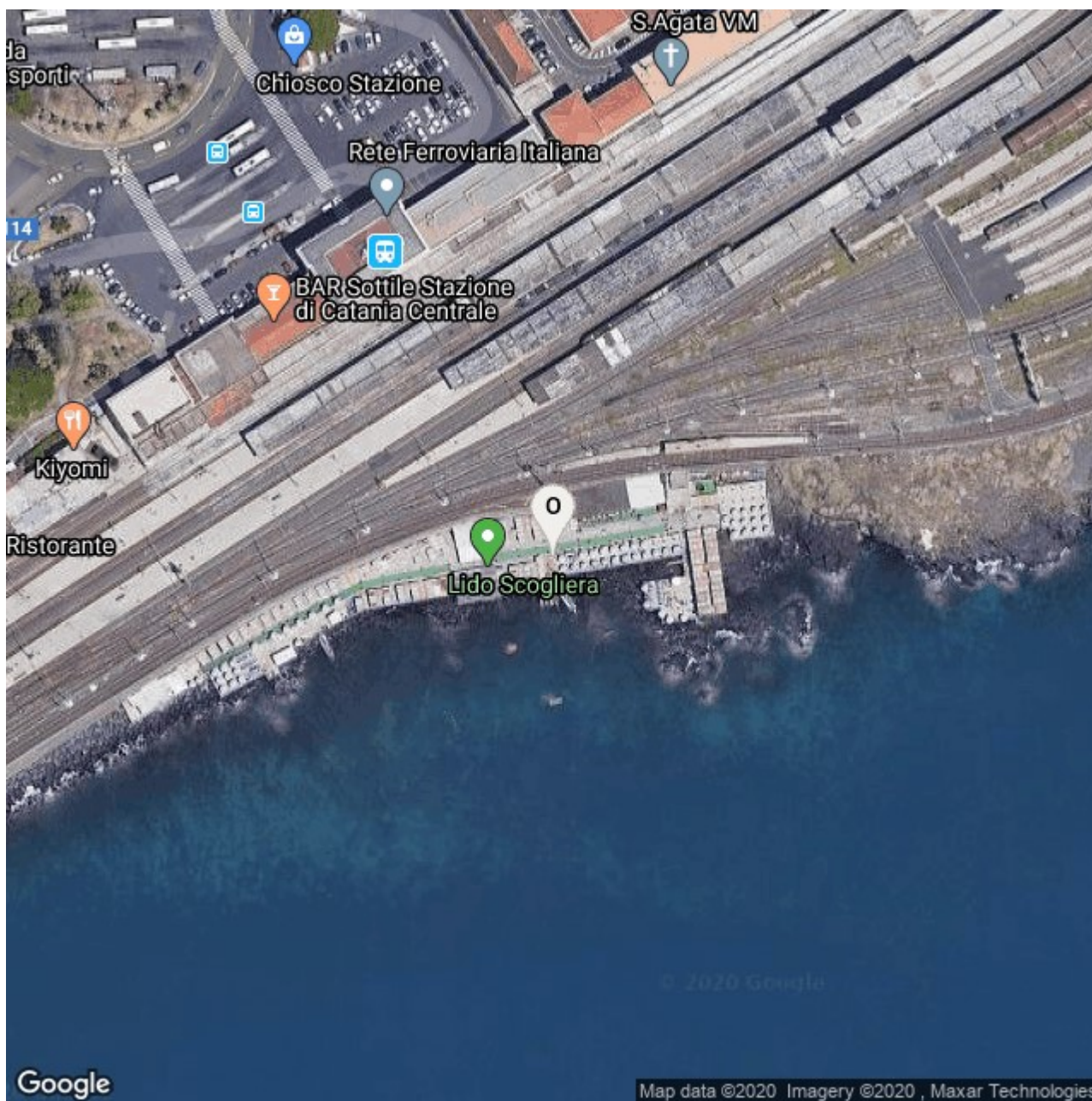
Codice Atto: **128042**

Scadenza **29/09/2000**

Coordinate Geografiche: Latitudine: 37.48088 Longitudine: 15.08274

Coordinate Gauss Boaga: X: 2127399 Y: 4884070

Provincia di Catania - Comune di Catania



Concessione demaniale n. **16/1999**

Emessa da **Capitaneria di porto di CATANIA**

Categoria: **STABILIMENTO BALNEARE**

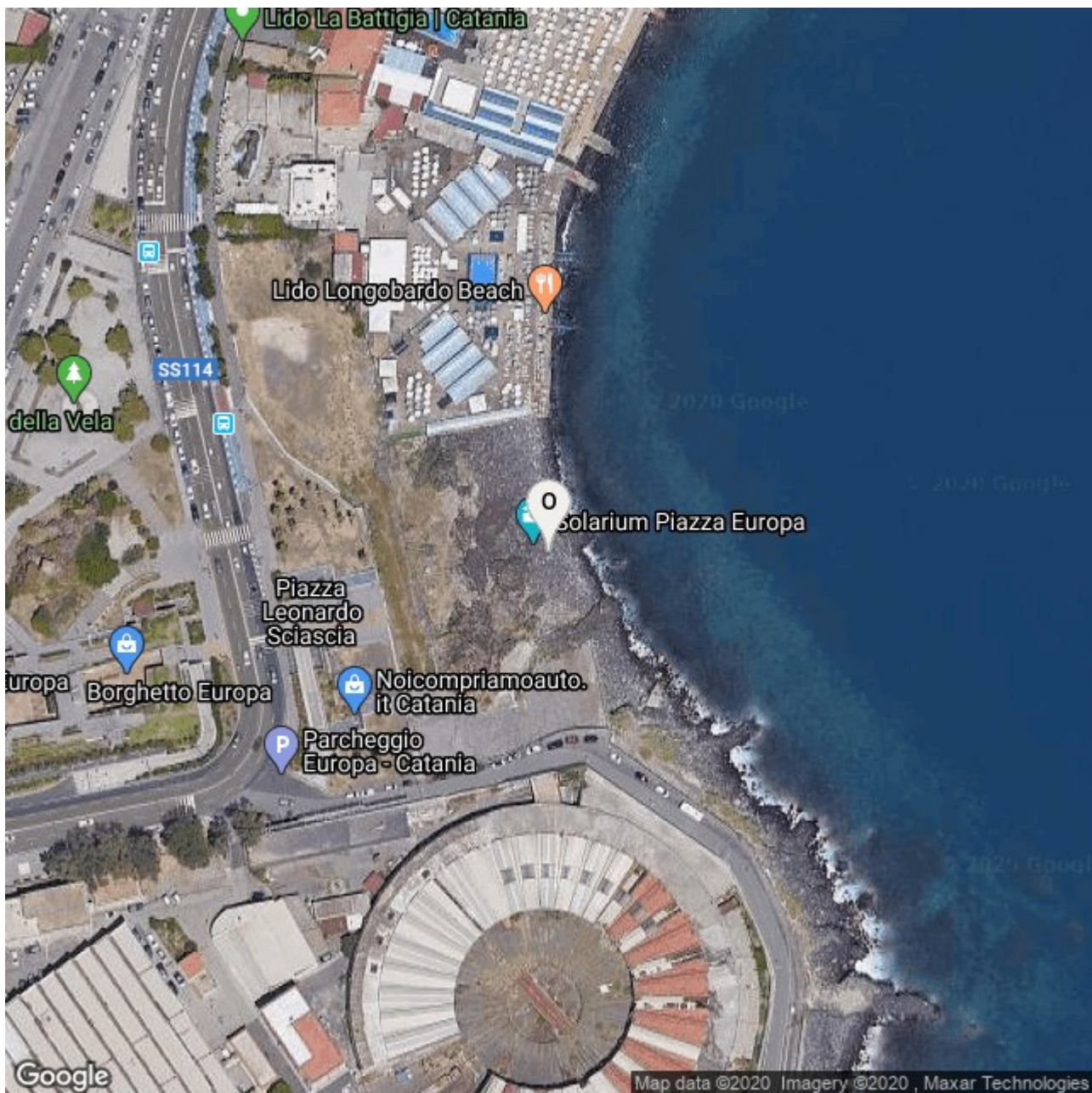
Codice Atto: **127657**

Scadenza **30/12/2002**

Coordinate Geografiche: Latitudine: 37.50599 Longitudine: 15.10054

Coordinate Gauss Boaga: X: 2284194 Y: 4642630

Provincia di Catania - Comune di Catania **N**



Concessione demaniale n. **193/2000**

Emessa da **Capitaneria di porto di CATANIA**

Categoria: **CATEGORIA NON SPECIFICATA**


Codice Atto: **128100**

Scadenza **29/09/2000**

Coordinate Geografiche: Latitudine: 37.51749 Longitudine: 15.1081

Coordinate Gauss Boaga: X: 2127854 Y: 4883645

Provincia di Catania - Comune di Catania



Concessione demaniale n. 42/2000

Emessa da **Capitaneria di porto di CATANIA**

Categoria: **CATEGORIA NON SPECIFICATA**

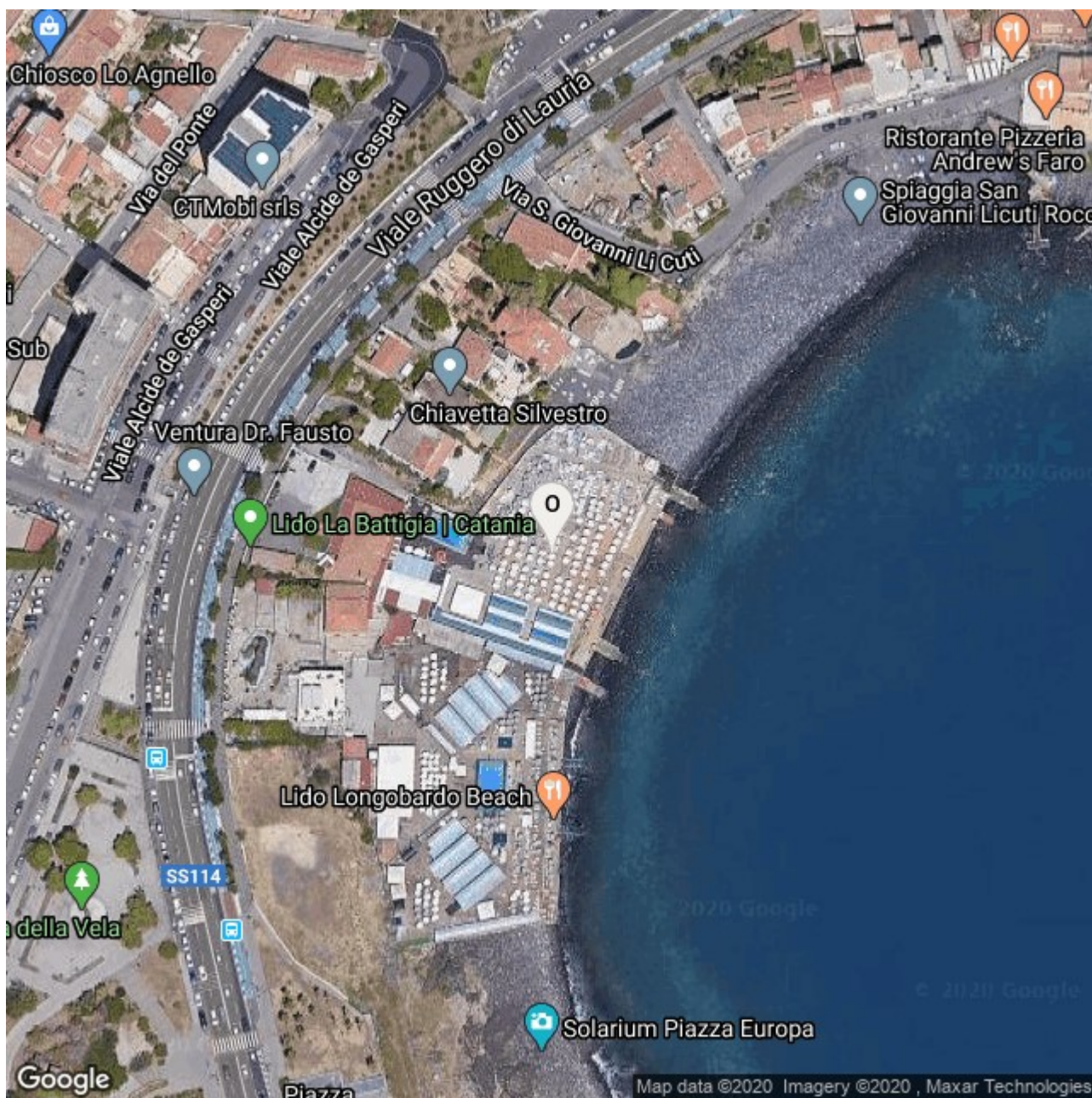
Codice Atto: **127840**

Scadenza **30/03/2001**

Coordinate Geografiche: Latitudine: 37.51799 Longitudine: 15.10722

Coordinate Gauss Boaga: X: 2128013 Y: 4883488

Provincia di Catania - Comune di Catania



Concessione demaniale n. **51/2000**

Emessa da **Capitaneria di porto di CATANIA**

Categoria: **CATEGORIA NON SPECIFICATA**


Codice Atto: **127854**

Scadenza **30/12/2000**

Coordinate Geografiche: Latitudine: 37.51875 Longitudine: 15.10808

Coordinate Gauss Boaga: X: 2128092 Y: 4883409

Provincia di Catania - Comune di Catania **N**



Concessione demaniale n. **194/2000**

Emessa da **Capitaneria di porto di CATANIA**

Categoria: **CATEGORIA NON SPECIFICATA**

Codice Atto: **128102**

Scadenza **29/09/2000**

Coordinate Geografiche: Latitudine: 37.51945 Longitudine: 15.10887

Coordinate Gauss Boaga: X: 2127864 Y: 4883609

Provincia di Catania - Comune di Catania



Concessione demaniale n. **168/2000**

Emessa da **Capitaneria di porto di CATANIA**

Categoria: **CATEGORIA NON SPECIFICATA**

Codice Atto: **128050**

Scadenza **30/10/2000**

Coordinate Geografiche: Latitudine: 37.51984 Longitudine: 15.11229

Coordinate Gauss Boaga: X: 2127818 Y: 4883684

Provincia di Catania - Comune di Catania



Concessione demaniale n. **15/2000**

Emessa da **Capitaneria di porto di CATANIA**

Categoria: **CATEGORIA NON SPECIFICATA**

Codice Atto: **127800**

Scadenza **30/12/2003**

Coordinate Geografiche: Latitudine: 37.52018 Longitudine: 15.11268

Coordinate Gauss Boaga: X: 2127947 Y: 4883543

Provincia di Catania - Comune di Catania **N**



Concessione demaniale n. **195/2000**

Emessa da **Capitaneria di porto di CATANIA**

Categoria: **CATEGORIA NON SPECIFICATA**

Codice Atto: **128104**

Scadenza **29/09/2000**

Coordinate Geografiche: Latitudine: 37.52866 Longitudine: 15.11582

Coordinate Gauss Boaga: X: 2127883 Y: 4883589

Provincia di Catania - Comune di Catania 



Concessione demaniale n. **14/1998**

Emessa da **Capitaneria di porto di CATANIA**

Categoria: **CAMPEGGIO**

Codice Atto: **127587**

Scadenza **30/12/2001**

Coordinate Geografiche: Latitudine: 37.53144 Longitudine: 15.11949

Coordinate Gauss Boaga: X: 2127661 Y: 4883882